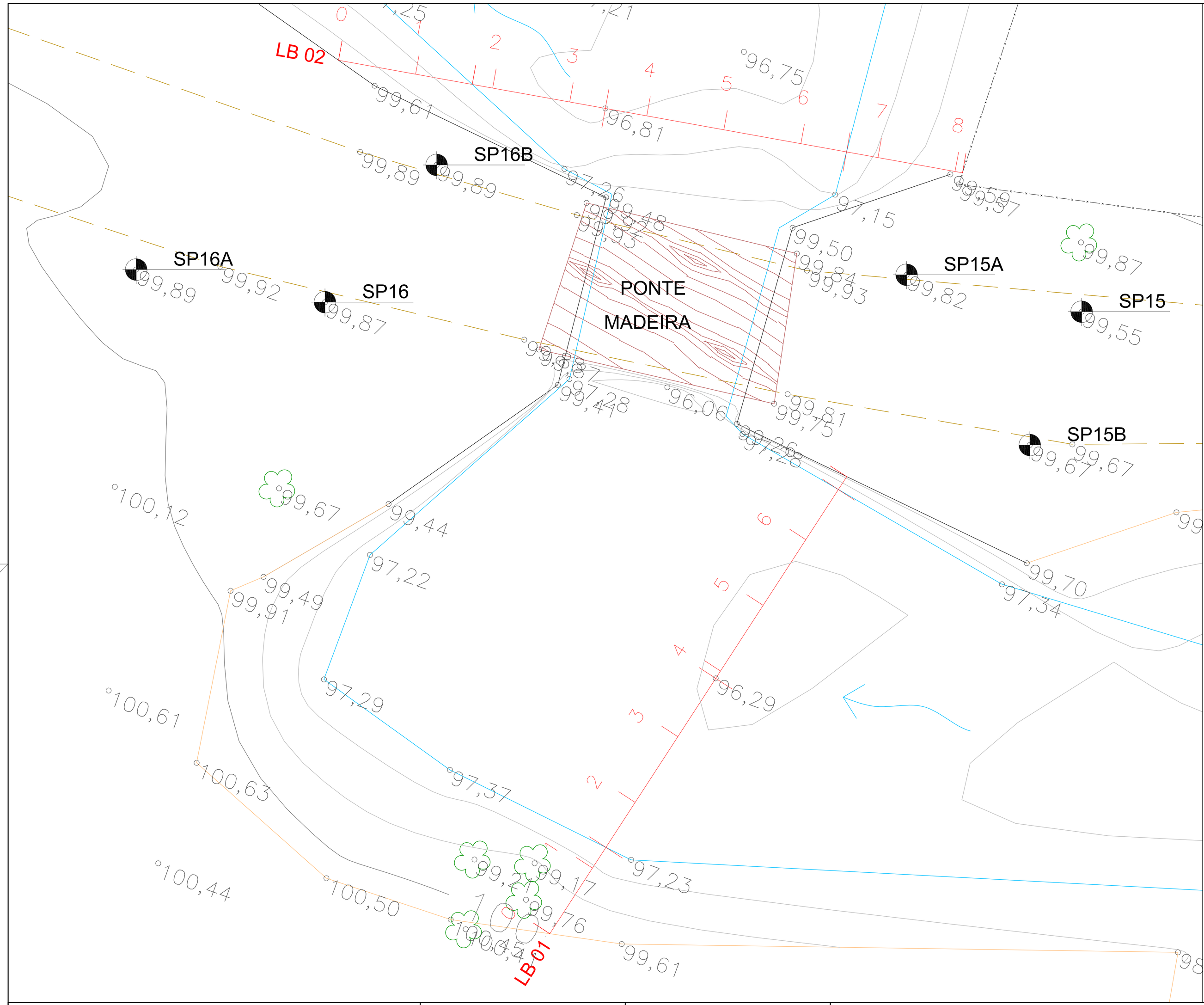

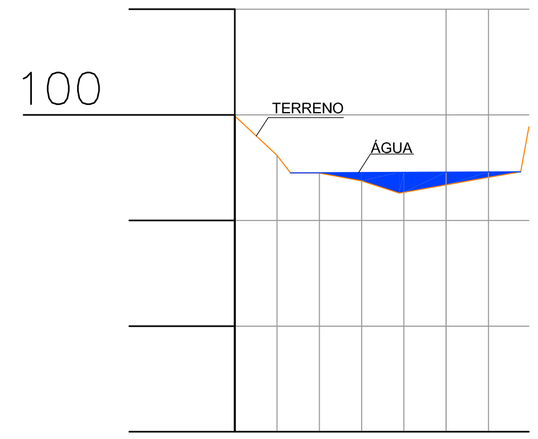

Estaca	Cotas do Terreno
0	99,946
1	98,085
2	97,250
	97,245
3	96,872
4	96,296
	96,334
5	96,686
6	97,038
	97,307
	99,428

PERFIL LONGITUDIAL - LB 01
ESC: H: 1:500
V: 1:500

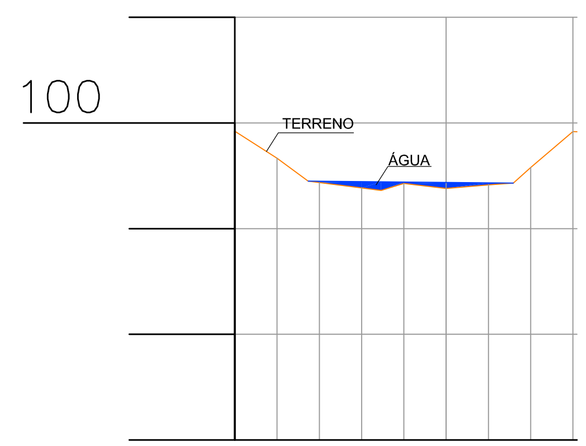

Estaca	Cotas do Terreno
0	99,611
1	98,335
2	97,251
	97,184
3	96,928
4	96,809
5	97,136
6	96,903
7	97,068
	97,157
8	97,888
	99,594
	99,588

PERFIL LONGITUDIAL - LB 02
ESC: H: 1:500
V: 1:500

NOTAS

1 - LEVANTAMENTO EXECUTADO APOIADO EM REFERENCIAL ARBITRÁRIO, COM SISTEMA DE COORDENADAS LOCAL , TENDO COMO BASE OS SEGUINTES PONTOS:
P23 = (N = 10.000,0000; E = 5.000,0000; Z = 100,000)
P24 = (N = 10.050,7860; E = 5.000,0000; Z = 100,578)

2 - OS LIMITES DO LEVANTAMENTO FORAM RECONHECIDOS CONFORME ORIENTAÇÃO DO CONTRATANTE.

REVISÕES

NUM.	DATA	DESCRIÇÃO
REV. 0	06/11/2019	EMISSÃO INICIAL

ARTICULAÇÃO

LEGENDAS:

ÁRVORE
ALAMBRADO
B.L.
CERCA
POSTE / POSTE PADRÃO
ACESSO
MURO
ASFALTO
GUIA
PONTOS DE ESTAÇÃO
ESGOTO / ÁGUAS PLUVIAIS
TELEFONE / ELETRICIDADE
HIDRANTE / PLACA
POÇO DE VISITA / REGISTRO D'AGUA
SEMÁFORO
CANALETA
TUBO
CURVAS DE NÍVEL

ENGENHARIA
Rua Claro Gomes, 380
Tel: (0xx12) 3432-5623
email:. contato@marcondes-ivanoff.com.br

TITULO: LEVANTAMENTO TOPOBATIMÉTRICO

CLIENTE: PREFEITURA MUNICIPAL DE JAMBEIRO
OBRA: PONTE DAS COLETAS - (PONTE 08)
LOCAL: JAM 116 - JAMBEIRO - SP.

ESC.:	DATA:	NUMERO:	ARQUIVO CAD	REV.
INDICADAS	06/11/2019		LEVTO_PONTE-08(BAT).DWG	0

DESENHO	PROJETO	LEVANTAMENTO	RESP. TECNICO	ART.
WAGNER A. IVANOFF		FERNANDO CAMPOS	SILVIA A. MARCONDES ENG° CIVIL CREA: 5060745284	